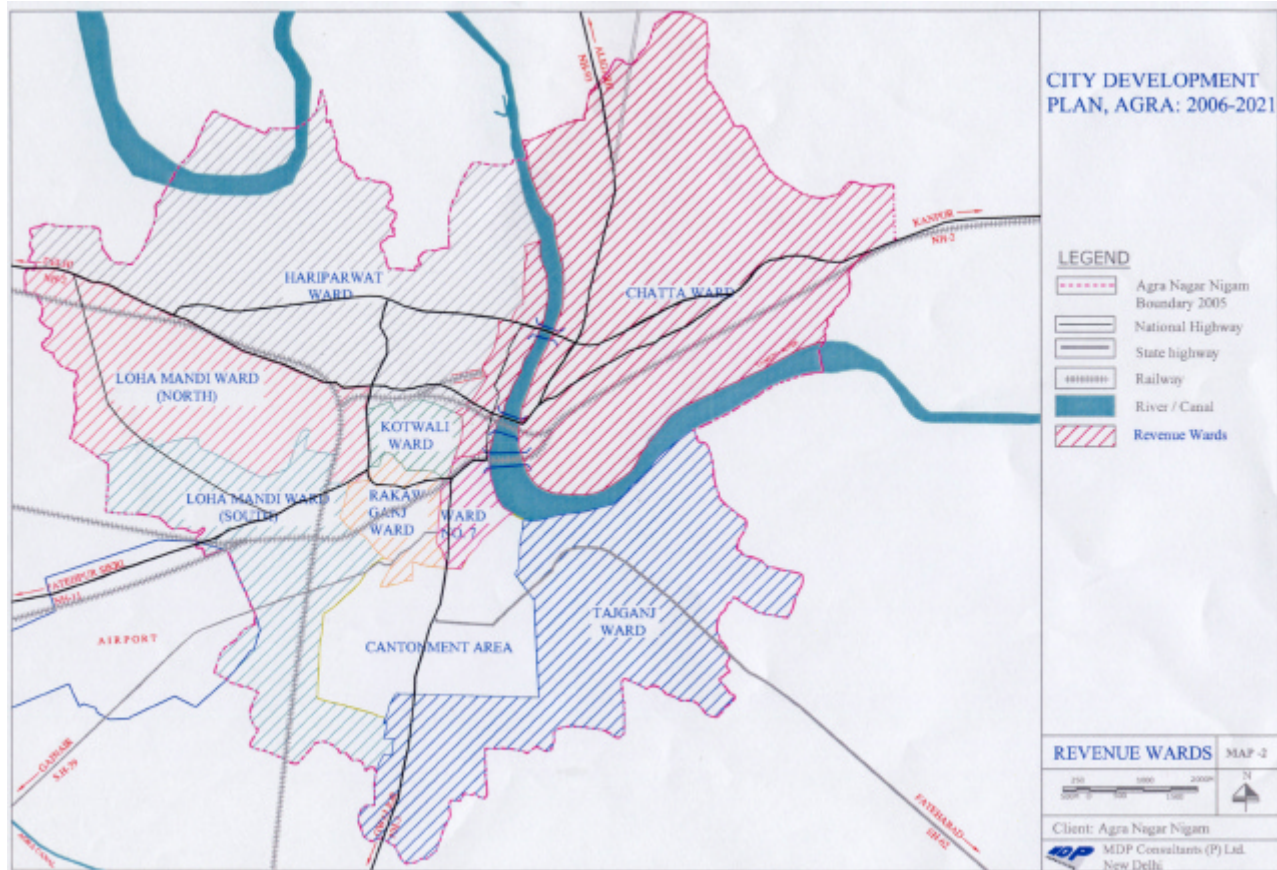
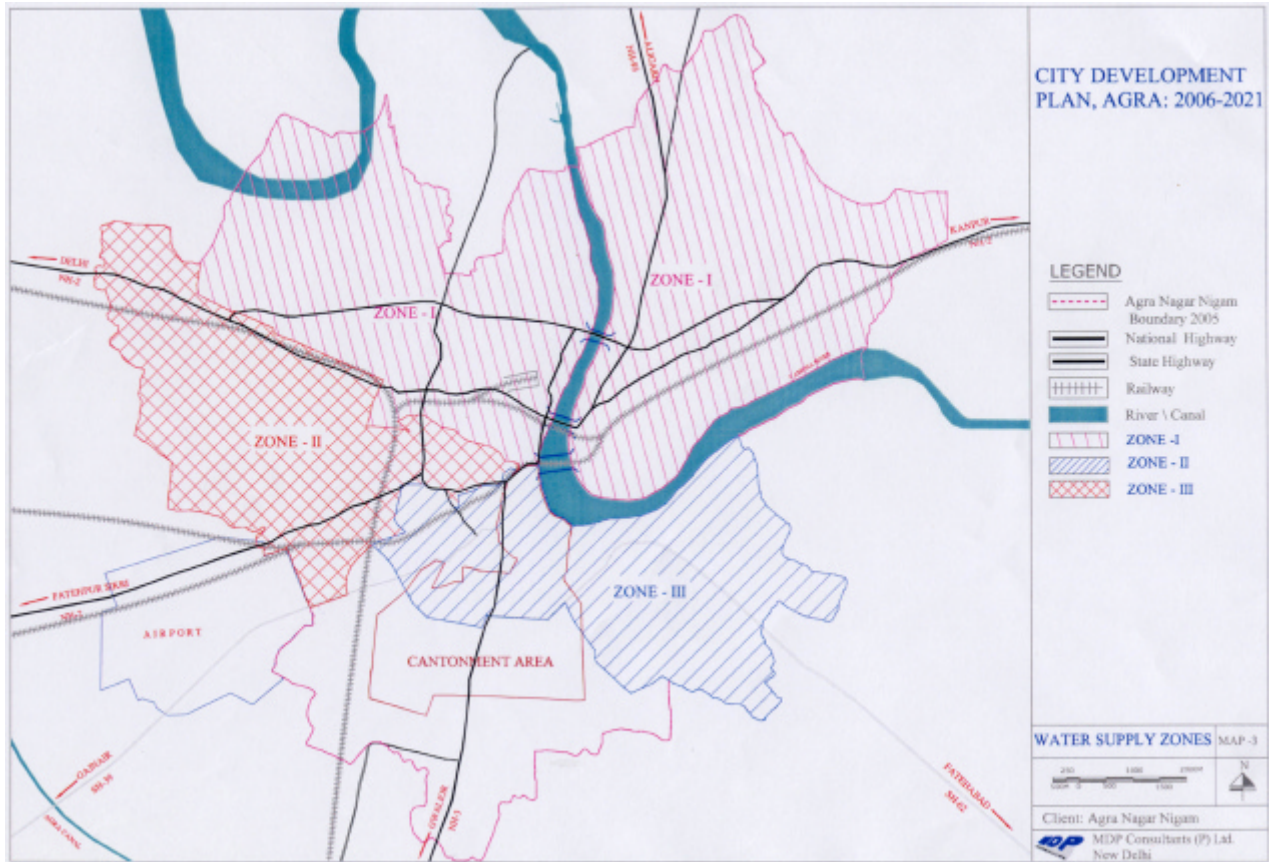


Map-1: Chapter no. 2



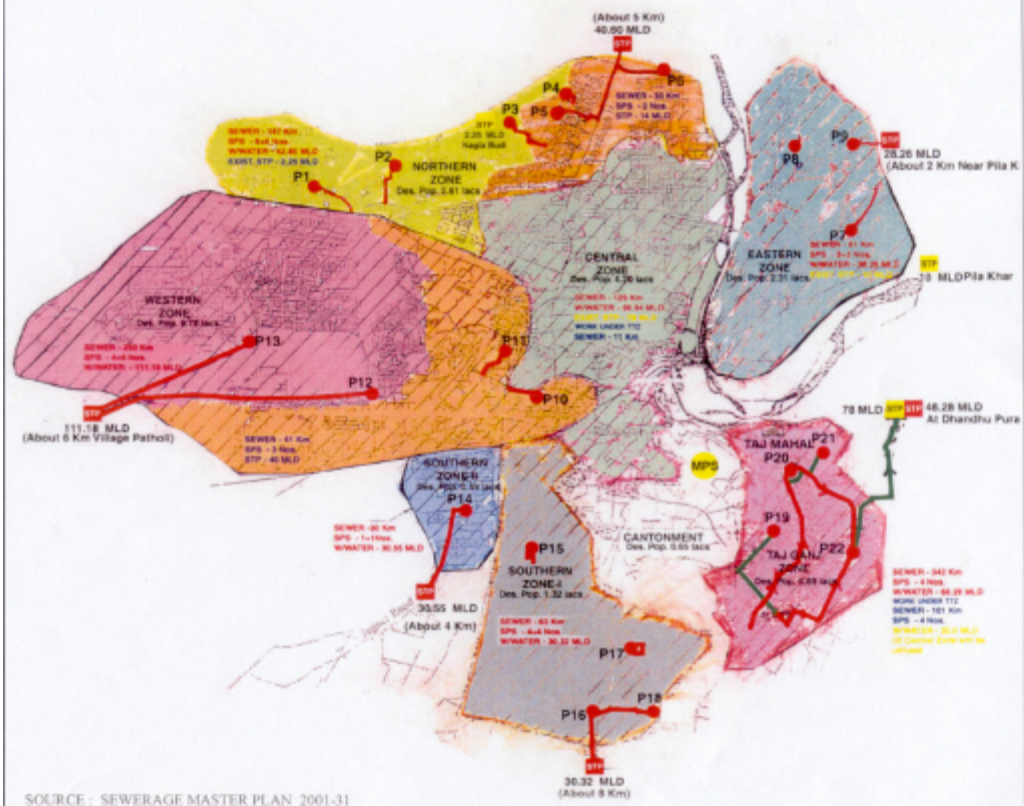
Map-2: Chapter -3



Map-3: Chapter no. 6



# CITY DEVELOPMENT PLAN, AGRA: 2006-2021



## LEGEND

- EASTERN ZONE
- WESTERN ZONE
- NORTHERN ZONE
- CENTRAL ZONE
- SOUTHERN ZONE-I
- SOUTHERN ZONE-II
- TAJ GANJ ZONE
- CANTONMENT
- WORKS PROPOSED UNDER T.T.Z.
- WORKS PROPOSED UNDER Y.A.P.
- EXISTING / PROPOSED WORKS

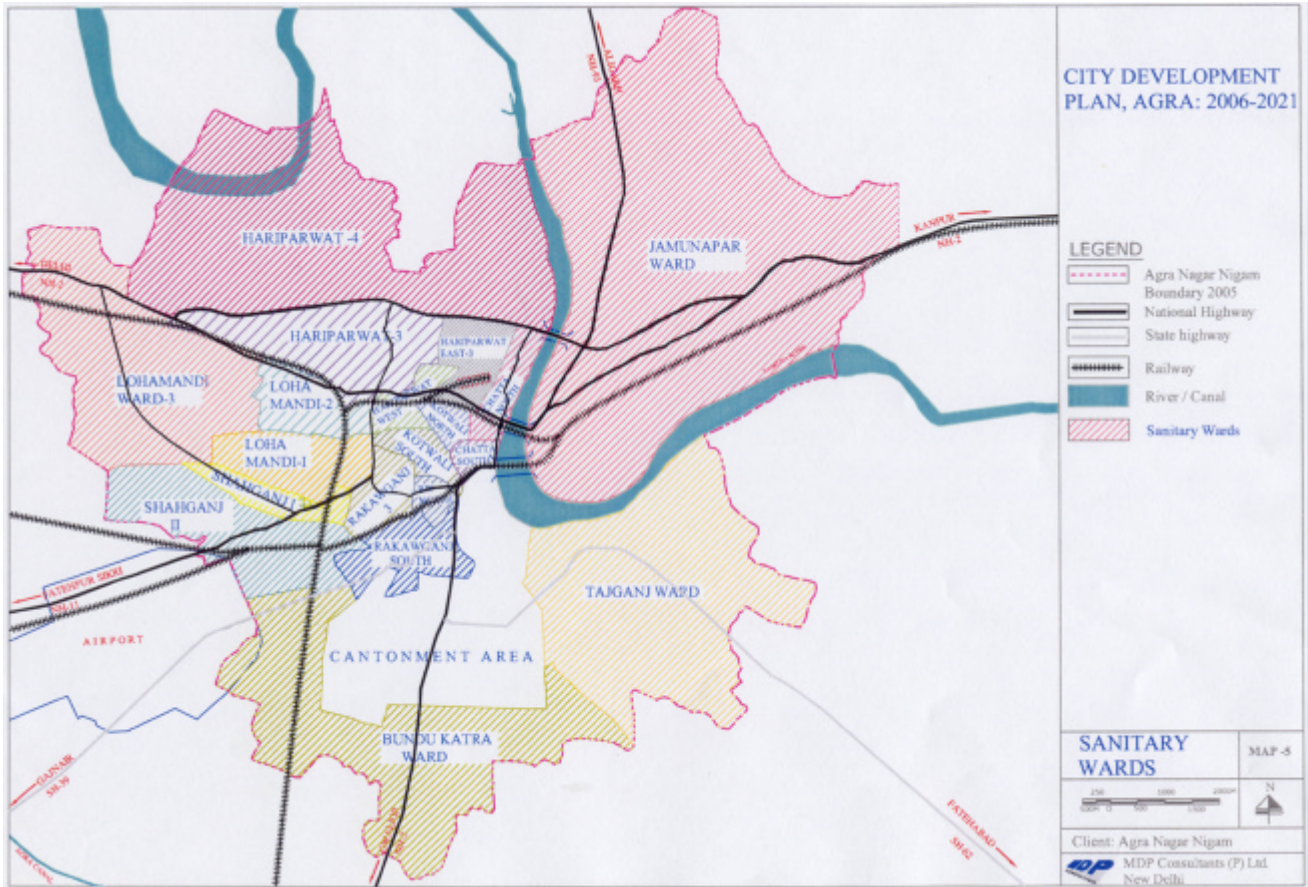
**SEWERAGE ZONES** MAP-4

Scale: 0 250 500 1000 2000

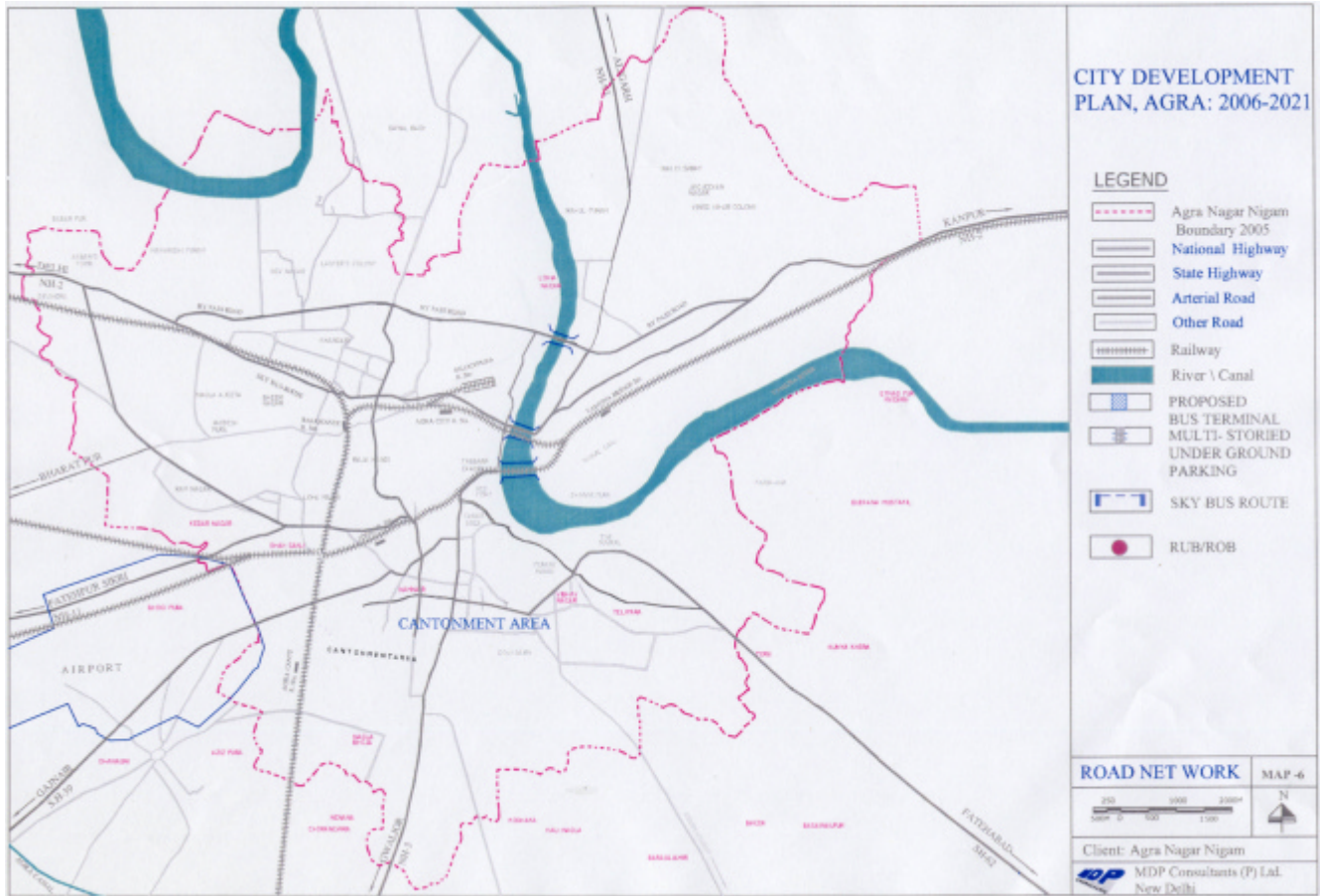
Client: Agra Nagar Nigam  
MDP Consultants (P) Ltd.  
New Delhi

SOURCE : SEWERAGE MASTER PLAN 2001-31  
UP JAL NIGAM AGRA

Map-4: Chapter no. 6



Map-5: Chapter no. 6



Map-6: Chapter no.-6



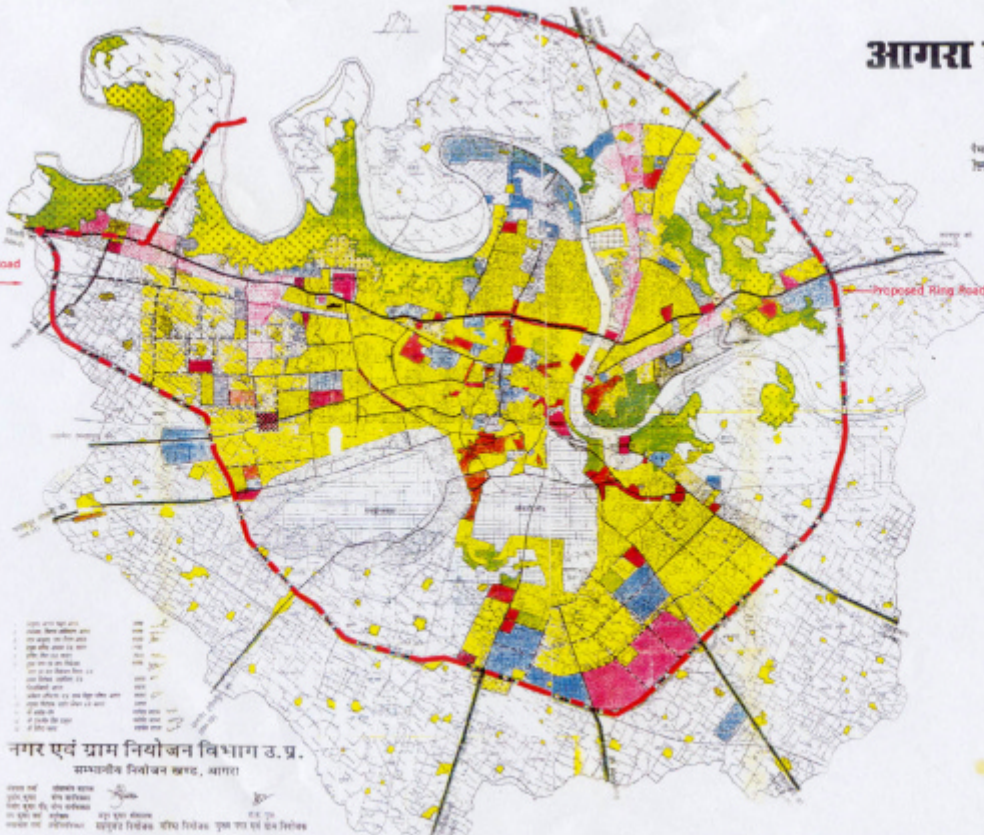
# आगरा महायोजना

वर्ष : 2001-2021

दिशा  


Proposed Ring Road

Proposed Ring Road



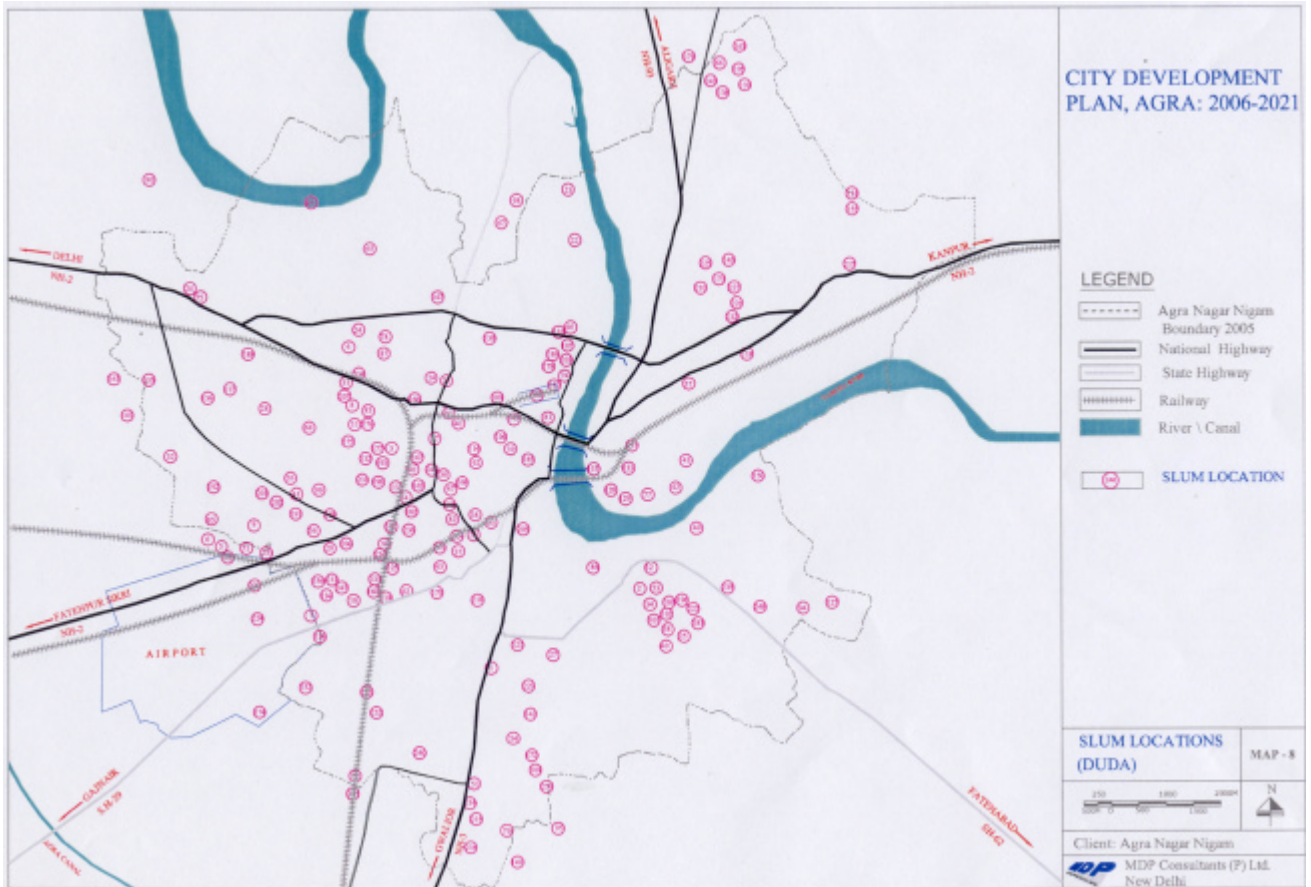
संकेतिकावली	
सफ़ेद	खाली भूखण्ड
हल्का पीला	घरों के लिए भूखण्ड
गहिरा पीला	व्यापारिक भूखण्ड
हल्का हरा	पार्क व खुला स्थान
गहिरा हरा	सुरक्षा क्षेत्र
नीला	जल संधारण क्षेत्र
लाल	व्यापारिक क्षेत्र
...	...

- 1. 1000 से अधिक आवासीय इकाइयाँ
- 2. 500 से अधिक आवासीय इकाइयाँ
- 3. 250 से अधिक आवासीय इकाइयाँ
- 4. 100 से अधिक आवासीय इकाइयाँ
- 5. 50 से अधिक आवासीय इकाइयाँ
- 6. 25 से अधिक आवासीय इकाइयाँ
- 7. 10 से अधिक आवासीय इकाइयाँ
- 8. 5 से अधिक आवासीय इकाइयाँ
- 9. 2 से अधिक आवासीय इकाइयाँ
- 10. 1 से अधिक आवासीय इकाइयाँ

नगर एवं ग्राम नियोजन विभाग उ.प्र.  
 साम्प्रदायिक नियोजन विभाग, आगरा

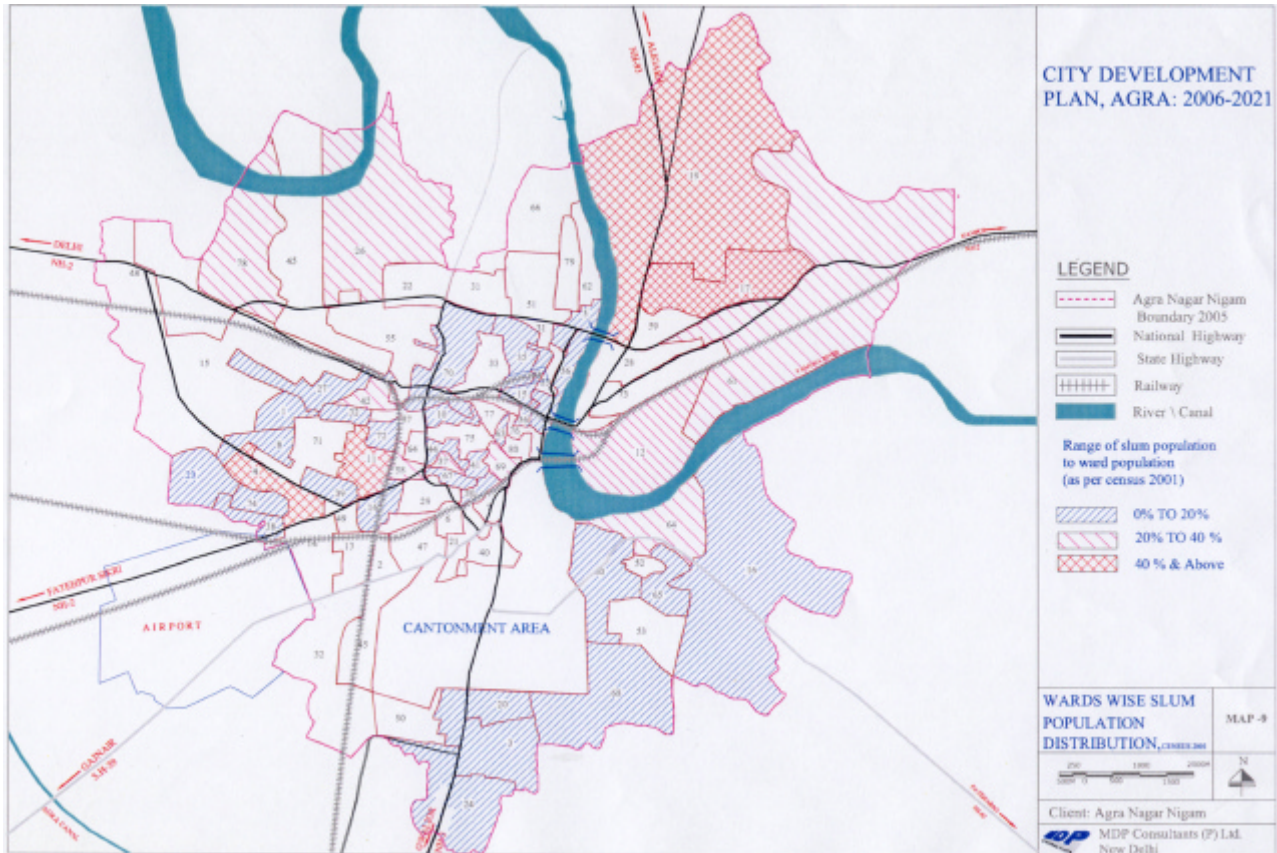
नगर एवं ग्राम नियोजन विभाग  
 साम्प्रदायिक नियोजन विभाग, आगरा

Map-7: Chapter no.-7

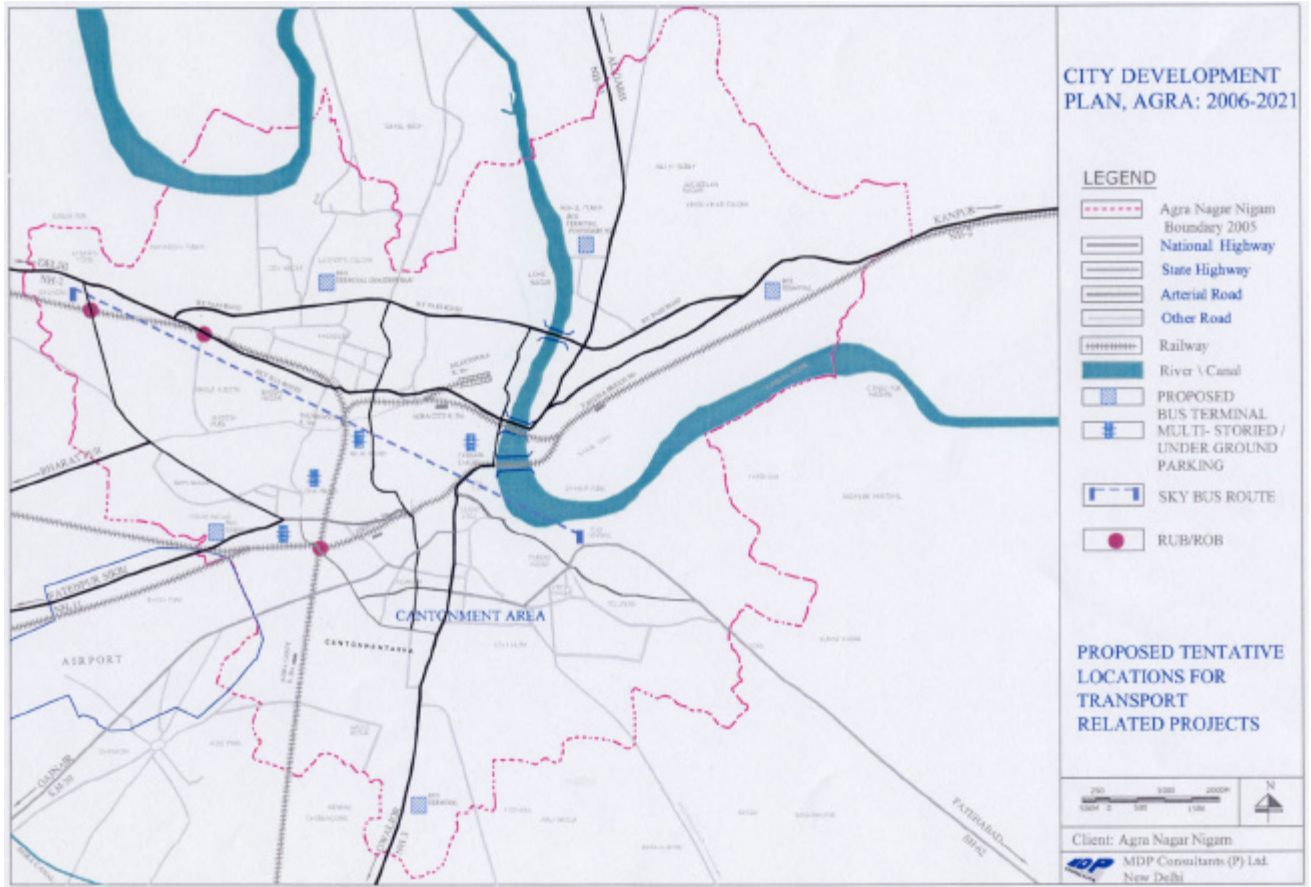


Map-8: Chapter no.-8





Map-9: Chapter no. -8



Map-10: Chapter no. -16